

Al Presidente del Consiglio Comunale

e.p.c. Ai Consiglieri Comunali

Al Segretario Comunale

Al Sindaco dott.ssa Francesca Draia

**Mozione:** ai sensi degli art.47 e 53 del regolamento per il funzionamento del consiglio comunale.

**Oggetto:** Atto di indirizzo all'Amministrazione Comunale attinente alla sdemanializzazione di un Tratto di Regia Trazzera Nicosia Valguarnera ubicata sul territorio di Valguarnera Caropepe Contrada Marcato.

**Proponente:** Carlo Biuso

visto lo Statuto Comunale approvato dal Consiglio Comunale con delibera n.119 del 17/11/2003;

visto gli articoli 47 e 53 del regolamento del Consiglio Comunale approvato con delibera consiliare n.60 del 27/09/1995 e s.m.i.;

premesso che il tratto di strada Regia Trazzera Nicosia Valguarnera Caropepe risulta essere interclusa all'interno del centro abitato in una zona residenziale del Comune di Valguarnera Caropepe in contrada Marcato utilizzata da tutti i cittadini come strada urbana; che la stessa non ha più i requisiti armentizi di una strada a fondo naturale e non è più utilizzata per il trasferimento di mandrie di bestiame al pascolo e relative transumanze; che la stessa oggi ha la funzione di una strada urbana ed è la prima uscita dalla strada provinciale SP4 nella direzione Mulinello-Valguarnera Caropepe – Pergusa-Enna-Piazza Armerina che dà accesso alla zona residenziale di contrada Marcato e al centro abitato del Comune di Valguarnera Caropepe;

preso atto delle continue segnalazioni dei cittadini e di tutta la comunità per l'uso non armentizio, ma urbano di quel tratto di strada;

appurato che quel tratto di strada mette a serio rischio e pericolo l'incolumità dei residenti di contrada Marcato e di tutta l'intera comunità, rischio che sorge

dall'elevato degrado causato dalla mancata manutenzione, dai difetti di struttura del corpo stradale e dall'assenza di regimentazione e canalizzazione delle acque piovane provenienti dalla zona alta -monte- verso valle del paese che è la causa dei danni al manto stradale;

considerate le problematiche e le criticità poste dai cittadini all'Amministrazione Comunale, che in risposta non può intervenire con dei progetti di riqualificazione per la messa in sicurezza ed il consolidamento del corpo stradale poiché non di sua competenza, ma del Demanio Trazzerale della Regione Sicilia, che legittimamente può limitarsi solo ad un intervento di messa in sicurezza di una strada a fondo naturale ad uso armentizio

propone

come atto di indirizzo la sdemanializzazione del tratto di strada Regia Trazzera Nicosia Valguarnera per essere acquisita al patrimonio delle strade, definita e classificata strada urbana pubblica sul territorio di Valguarnera Caropepe e che consentirà all'Amministrazione Comunale di attivare progetti di consolidamento e messa in sicurezza della zona di contrada Marcato. Il tratto di strada da sdemanializzare inizia dalla prima uscita dalla Strada Provinciale SP4 in direzione Pergusa-Piazza Armerina, ingresso Nord del Comune di Valguarnera Caropepe, costeggia tutto il centro abitato di contrada Marcato del Comune di Valguarnera Caropepe, si completa con la strada Comunale Marcenò ed è di lunghezza massima percorribile di circa 500 metri, di larghezza minima di circa 6 metri e di larghezza massima di circa 20 metri, misure rilevate dalle mappe catastali del n.c.t. del foglio 7 di Valguarnera Caropepe e corrispondenti allo stato reale. E' doveroso fare presente all'Amministrazione Comunale che la larghezza legale delle Regie Trazzere è l'antica misura di 18 canne e due palmi (37,68 metri).

allega alla presente:

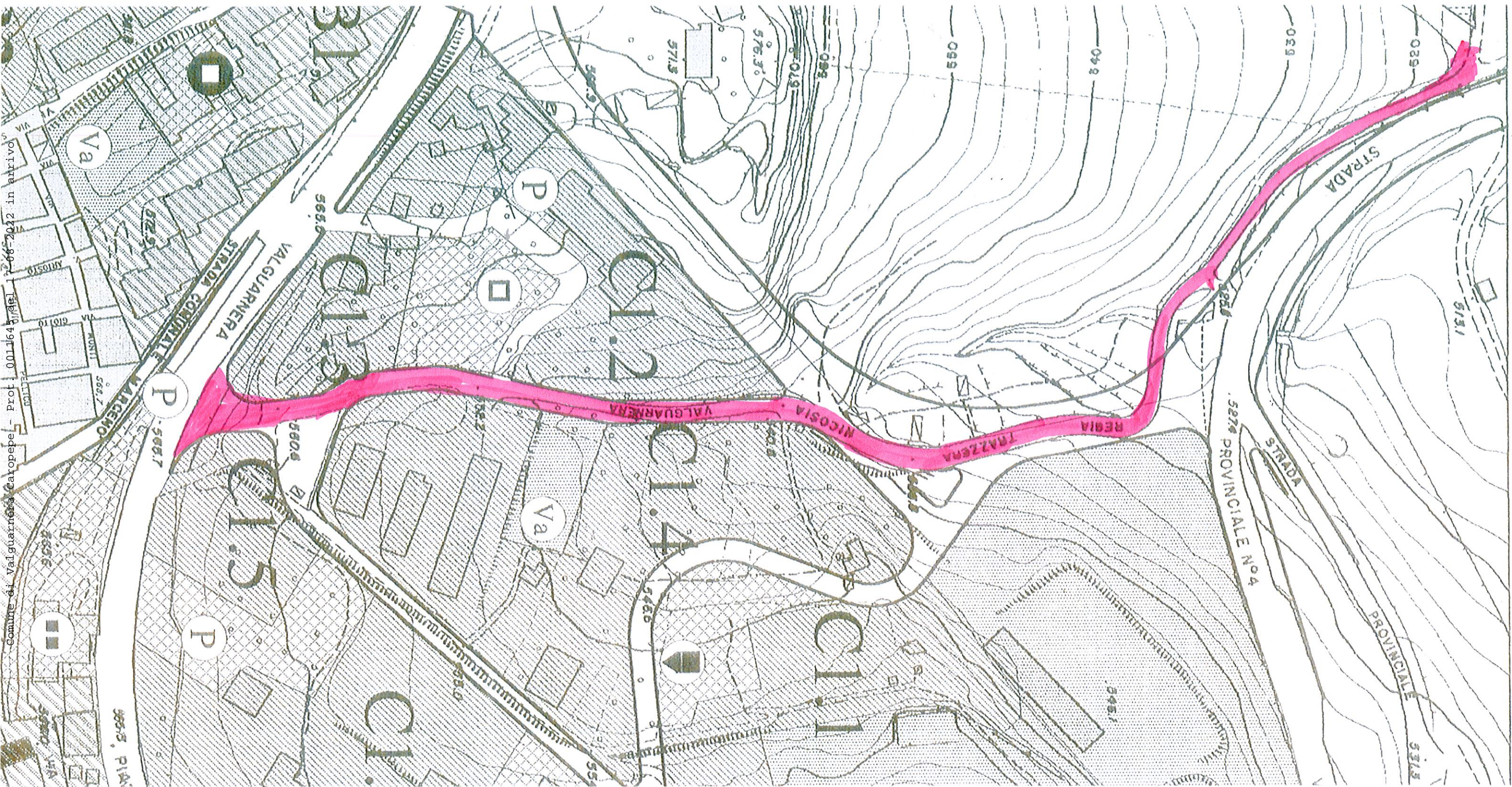
estratto stralcio di mappa PRG e Catastale.

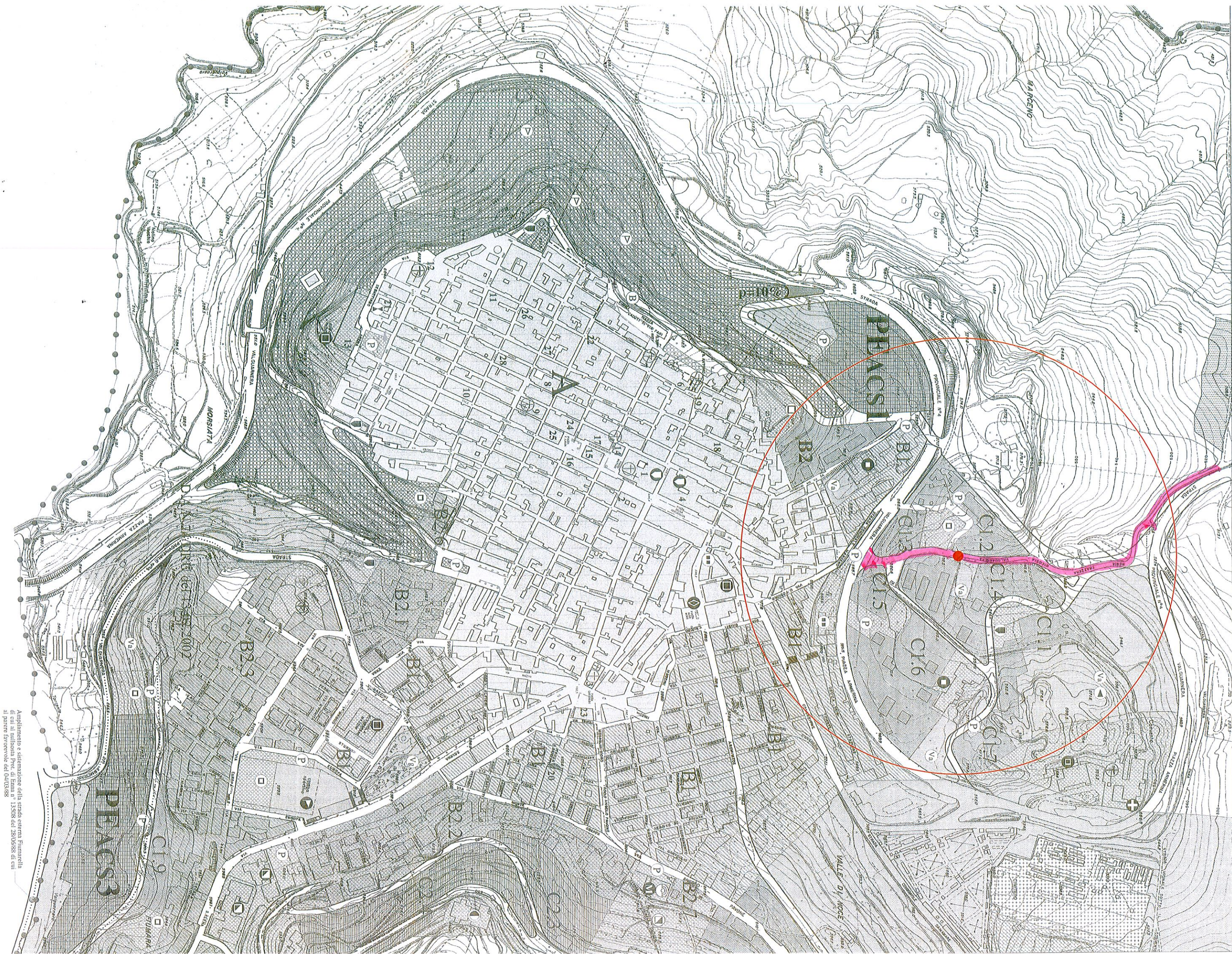
Valguarnera Caropepe li 17/08/2022

Il Consigliere



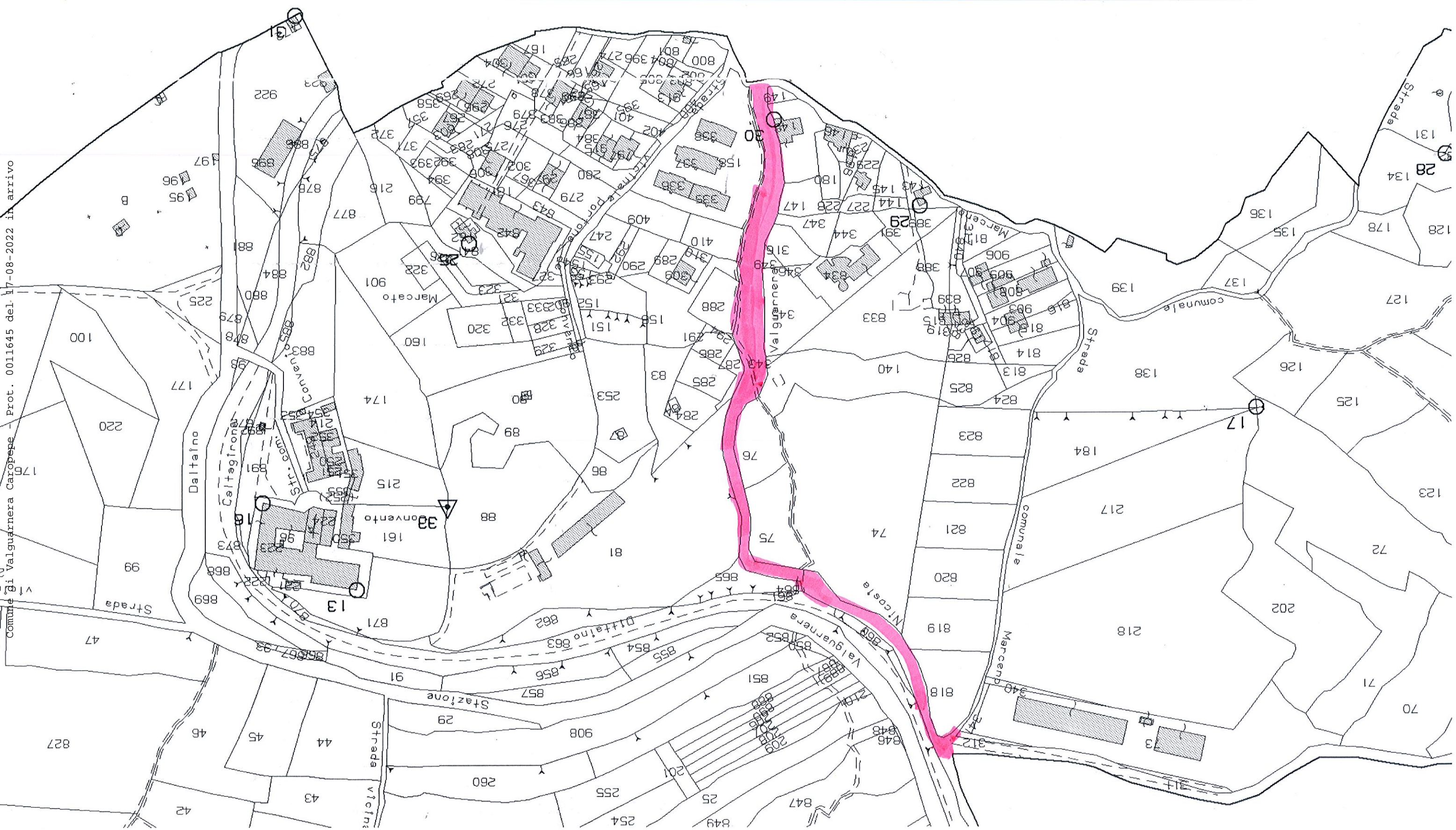
Comune di Valguarnera Caropepe - Prof. 001164 - 17-06-2022 in arrivo





Applicamento e sistemazione della strada esterna Finanzella di cui al sublotto Piv di Enna n° 13508 del 28/06/88 di cui al parere favorevole del 04/03/88

Comune di Valguarnera Caropepe - Prot. 0011645 del 17-08-2022 in arrivo



# Estratto foto satellitare

Tratto di strada Regia Trazzeria Nicosia Valguarnera C. oggetto di Sdemanializzazione in rosso l'ubicazione.

